

# Coeurs de Villages

en Botte du Hainaut

## Maison du Tourisme de la Botte du Hainaut

Rue de Noailles, 6 - 6460 Chimay

☎ : +32(0)60/21.98.84 ☒ : +32(0)60/21.98.85

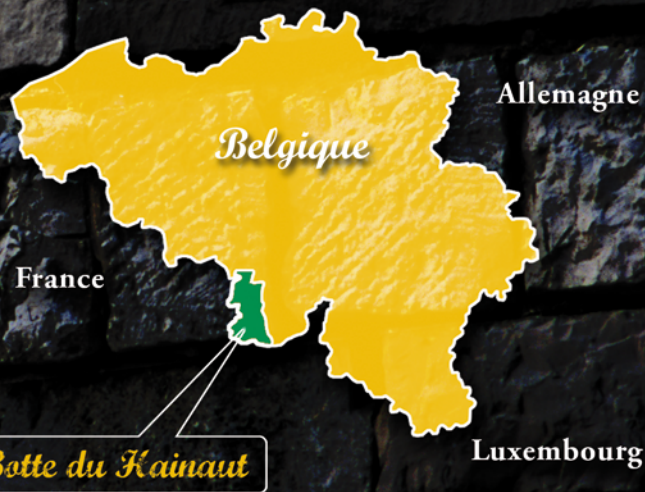
@ : [maisonstourismebotte@swing.be](mailto:maisonstourismebotte@swing.be)

[www.botteduhainaut.com](http://www.botteduhainaut.com)

Ouvert tous les jours (sauf juillet et août) de 08h30 à 17h.

Les week-ends et jours fériés de 10h à 17h.

En juillet et août : 7 jours/7 de 08h30 à 18h.




Édition FR/2006

# Coeurs de Villages

*en Botte du Hainaut*

RUE  
S<sup>T</sup> NICOLAS



# Coeurs de Villages

en Botte du Hainaut

Bienvenue !!

L'équipe de la Maison du Tourisme vous souhaite un agréable voyage au coeur des villages de la Botte du Hainaut.

A la lecture de ce livret, vous découvrirez toute la spécificité de notre région au travers de sites authentiques, d'histoires et anecdotes locales, du patrimoine régional, des activités touristiques et culturelles, ...

Nous vous invitons à prendre la route et à emprunter les chemins de traverse pour y découvrir tantôt une potale, tantôt un vieux moulin, un petit pont, un étang caché ou tout autre trésor typique.

Bonne découverte !

Editeur responsable : Maison du Tourisme de la Botte du Hainaut

Crédit photos : Maison du Tourisme de la Botte du Hainaut

F. Balsacq (L'Imagerie à Chimay) - FTPH (C. Carpentier)

Graphisme : Joe grafik (☎ : +33(0)3/27 67 64 80) joegrafik@yahoo.fr

Cartographie : Vincent Detaille (☎ : +33(0)3/23.97.41.78)

Remerciements à : La Fédération du Tourisme de la Province du Hainaut

Les Offices du tourisme et Syndicats d'Initiative des entités de la Botte du Hainaut pour leur collaboration,  
la Région Wallonne et le Commissariat Général au Tourisme.

## Sommaire

Bienvenue.....	2
Sommaire et légende des pictogrammes.....	3
Villages de l'entité de Beaumont.....	5
Villages de l'entité de Chimay.....	11
Villages de l'entité de Froidchapelle .....	21
Villages de l'entité de Momignies.....	27
Villages de l'entité de Sivry-Rance.....	33
Infos pratiques.....	37

## Légende

Infos.....	
Café-brasserie.....	
Restaurant.....	
Hébergement.....	
Pharmacie.....	
Magasin.....	
Bureau de poste.....	
Administration communale.....	
Banque.....	
Camping.....	
Produit du terroir.....	
Départ de randonnée.....	



# Villages de l'entité de *Beaumont*

Office du Tourisme de Beaumont

Grand'Place, 10 - 6500 Beaumont

☎/📧: +32(0)71/58.81.91 - @ : officetourismebeaumont@skynet.be - [www.beaumont.be](http://www.beaumont.be)



# Barbençon

Dès 868, des traces du village de **Barbençon** ont été retrouvées. Fier de son histoire et de ses coutumes, ce village se plaît à perpétuer les traditions folkloriques. Outre les ducasses et fêtes qui animent le village au cours de l'année, deux événements brisent la quiétude des petites rues : le grand feu (dimanche après le mardi-gras) et le pèlerinage à Notre-Dame des Lumières (15 août). Voilà de quoi s'imprégner de la convivialité des festivités locales ! Vous pourrez remarquer le caractère noble de ce village au travers de ses nombreuses habitations de maîtres ou encore les ruines de son ancien château ... Le Reader's Digest ne s'y est pas trompé et l'a d'ailleurs classé parmi les plus beaux villages de Belgique.

**Curiosités patrimoniales :** *Ruines du Château : porte d'entrée* (XIIIe s.) (Allée des Tilleuls)  
*Eglise Saint-Lambert* (classée) (Tour : 1589 – nefs : XVIe – Choeur : XVIIIe)  
*Chapelle St Joseph* de 1656 (Rue des Marbriers)

**Curiosité naturelle :** *Lac de Barbençon* (à proximité du Château)



# Beaumont

Cette joyeuse bourgade, dénommée aussi cité des macarons pour ses célèbres biscuits, attire les passionnés d'histoire médiévale. De petites rues pavées, venelles ou encore vieux escaliers vous emmènent tantôt au sommet des remparts pour admirer les superbes points de vue sur la vallée de la Hantes, tantôt dans les plus anciennes rues de la ville où l'architecture remarquable des habitations ne passe pas inaperçue. Outre ces côtés bien agréables, **Beaumont** est aussi appelée « Ville de Malheur » ... mais ne vous y méprenez pas ... il s'agit seulement d'une légende. En effet, le bon Roi Charles Quint, de passage à Beaumont, aurait été détrossé par 3 malveillants auvergnats qui, ayant provoqué la colère du souverain, furent pendus haut et court sur la Grand'Place. Tous les 5 ans en octobre, Beaumont retrace cette légende à l'occasion d'une reconstitution historique à ne pas manquer. Pour les gourmands, découvrez les spécialités locales : les macarons (biscuit à base d'amandes) et les pralines artisanales.

**Attractions :** *Tour Salamandre et visite guidée de la ville*  
*Les Macarons de Beaumont* (Visite de l'atelier de fabrication sur RDV)  
*La Chocolaterie Bressant* (Visite de l'atelier de fabrication sur RDV)

**Curiosités patrimoniales :** *Anciennes enceintes - Tour à l'Amour* (classée depuis 1985)  
*Tour Salamandre* (XIe s.) (Chemin des Roquettes) - *Eglise Saint-Servais* (XVIIIe s.)  
*Poterne* (XVIIe s.) (Rue de la Poterne) - *Moulin banal* (XVIIe s.) (Verte vallée)  
*Chapelle Saint-Julien l'Hospitalier* (XVIe s.) (Verte vallée)  
*Château des Princes de Caraman-Chimay* (XIe s. - Château renaissance : 1549)  
(Grand'Place, 12) - *Maisons des XV<sup>e</sup>, XVI<sup>e</sup>, XVII<sup>e</sup> et XVIII<sup>e</sup> s* (Rue de la Déportation)  
*Façade gothique de la porte de Binche* (classée) (Rue de Binche, 6)

**Curiosités naturelles :** *Site des polis - Natura 2000* (au pied des enceintes) - *La source Pich'lotte* (Chemin des Baudets)



# Leugnies

Village frontalier avec la France, **Leugnies** est connu depuis les temps immémoriaux sous le nom de « Lupinactus », village des loups. Des recherches archéologiques effectuées le siècle dernier auraient d'ailleurs mis à jour des vestiges gallo-romains. Village bocager par excellence, Leugnies, ancienne propriété du couvent des chanoines de Maubeuge en France, présentait un atout géologique majeur : celui de produire un marbre rouge qui fit la renommée de la commune. La carrière de la Haie des Saules, fermée depuis 1931, témoigne encore de cette activité marbrière. Au centre du village, le promeneur découvrira des habitations rurales en authentiques moellons de pays qui, pour la plupart, datent des XVIIIe et XIXe siècle.

**Ancienne ferme abbatiale de Bonne-Espérance : Curiosités patrimoniales**  
(début XVIIIe s.) (Rue A. Rousseaux, 8)  
**Eglise Saint-Martin** (XIIIe et XVIe s.)

**Carrière de la Haie des Saules (carrière de marbre) : Curiosité naturelle**



# Leval-Chaudeville

La commune de **Leval-Chaudeville** fut formée à la fin du XVIIIème siècle sous le régime français, par la fusion des villages de Leval-sous-Beaumont, paroisse sans église, et Chaudeville qui en possédait une. On peut d'ailleurs encore admirer les vestiges de cet édifice religieux malheureusement ravagé par un incendie vers la fin des années 60. La configuration des bâtiments qui constitue le centre, l'église entourée de son cimetière, les vastes bâtiments agricoles en surplomb de la Hantes, sont autant d'éléments qui constituent le schéma type d'une villa mérovingienne. De toute évidence, l'exploitation agricole semblait très florissante à cette époque.

**Eglise St Martin : Curiosité patrimoniale**  
*(plus ancienne église romane de Belgique) ravagée par l'incendie de 1969* (XIe s.)

**Vallée de la Hantes : Curiosité naturelle**





## Renlies

Petit village de 500 habitants, **Renlies** se tient dans une cuvette, à l'abri du tumulte des flux routiers. Vallées naturelles intactes et chemins creux vous enchanteront. Son origine est très ancienne. On retrouve des traces de l'époque romaine grâce à l'activité générée par une voie romaine secondaire qui traversait le village. Le village est divisé en deux hameaux : le village et Gérardont. Le point culminant se situe quant à lui au lieu-dit « Cuquegnies » où un magnifique panorama se dessine à l'horizon. Au centre, l'église ogivale de 1572 contient un remarquable retable anversois en chêne sculpté et doré présentant, en six tableaux, des scènes de la Passion du Christ.

**Curiosités patrimoniales :** *Eglise Saint-Martin* (XVI<sup>e</sup> s.) **avec retable baroque en chêne** (XVII<sup>e</sup> s.)  
*Moulin à eau* (1763) (Rue du Moulin, 1)  
*Ferme du Haut Marteau datant de 1800* (classée) (Rue Forge du Haut-Marteau, 4)  
*Chapelle Notre-Dame des Affligés* (1718) (Terne de la Gravette-Vieux chemin de Fourbechies)  
*Chapelle de la Vierge Sacrée* (1676) (Rue de Gérardont)  
*Chapelle Notre-Dame des Sept Douleurs* (1660) (Rue du Village, 14)



## Solre-Saint-Géry

**Solre-Saint-Géry** est le village le plus étendu de l'entité de Beaumont. Pour preuve, jusqu'en +/- 1050, Beaumont n'était qu'une partie du domaine de Solre-St-Géry. Par après, Beaumont, centre administratif et commercial de la région, acquit sa renommée avec les Comtes de Hainaut (1060) et De Croÿ (1560-1612). Le village a, sans conteste, connu une époque prospère. Les châteaux-fermes, ainsi que l'importante brasserie du village, aujourd'hui en ruine, peuvent en attester. Le centre du village, quant à lui, peut s'enorgueillir de posséder l'unique kiosque de l'entité. Inauguré en 1929, il témoigne de l'ambiance festive des ducasses et bals d'antan. Pour la guinguette, rendez-vous sur la Place Verte !

**Curiosités patrimoniales :** *Eglise St Jean-Baptiste* (1821-22)  
*Ferme de Ste-Aldegonde* (XVIII<sup>e</sup> s.) (Rue Bosimont, 69)  
*Moulin à eau* (XVIII<sup>e</sup> s.)  
*Chapelle Sainte Anne* (1660) (Rue Ste Anne)  
*Place verte et son kiosque à musique*  
*Grand viaduc de l'ancienne ligne de chemin de fer*



## Strée

**Strée**, petit village charmant et tranquille, est situé sur la RN 53 qui relie Chimay à Charleroi. La route sépare d'ailleurs le village en deux. La richesse du sol en cette région nord de la Botte du Hainaut a fortement influencé l'activité économique du village. En effet, les anciennes fermes au carré construites dans le centre témoignent de l'activité agricole très importante de jadis et d'aujourd'hui. Ces fermes, et principalement celle de la Salle, ont joué des rôles très importants dans le développement du village, en abritant la Maison communale ou encore la Cour de justice. De nos jours, consacrée à l'agriculture mixte, la ferme ouvre ses portes aux visiteurs et propose un fromage à pâte demi-dure, le « Salloy », ainsi que des produits fermiers à découvrir et à déguster.

**Fromagerie Mersch** (visite sur RDV des étables, de la fromagerie et des caves d'affinage) : **Attraction**

**Eglise de la Sainte Vierge** (XVIIIe s.) : **Curiosités patrimoniales**

**Anciennes fermes dont celle de La Salle ou Semalle**  
**Chapelle Saint Donat** (1874) (Chaussée de Charleroi)



## Thirimont

Le nom de Thierry-mont aurait été donné au XIe siècle par l'évêque de Noyon, Balderic. Le premier seigneur à diriger le village aurait en effet été un certain Thierry Ier, roi d'Austrasie et fils de Clovis Ier. **Thirimont** est un village herbager au caractère très rural. On y retrouve des traces d'une villa romaine et d'un cimetière franc.

Au centre, trône un petit monument commémoratif de la première guerre représentant un humble soldat, un « poilu », l'arme au pied. On surnomme cette œuvre « Le petit homme de Thirimont » ou encore « Le petit soldat ». Ce monument remporta les honneurs en 1970 à l'Exposition des arts naïfs du Hainaut.

Autour du village, vallons et collines, bocages et cultures confèrent un charme incomparable à cette partie nord de Beaumont.

**Eglise Saint-Martin** (XVIIe s.) avec clocher remarquable : **Curiosités patrimoniales**

**Fermes du XVIIIe s.**  
**Monument du petit soldat** (1920)





# Villages de l'entité de *Chimay*

**Syndicat d'Initiative de Chimay**

Rue de Noailles, 4 - 6460 Chimay - ☎ : +32(0)60/21.18.46 - 📠 : +32(0)60/21.48.64

@ : si.syndicatdinitiative@ville-de-chimay.be - [www.chimaypromotion.com](http://www.chimaypromotion.com) - [www.ville-de-chimay.be](http://www.ville-de-chimay.be)

# Baileux

**Baileux** ainsi que son hameau, Boutonville, furent occupés dès la plus haute antiquité. Au lieu dit « trou aux fées », furent notamment retrouvés des débris de silex et de poteries datant du néolithique. Au niveau industriel, la principale activité fut la sidérurgie qui prospéra au XVI<sup>e</sup> siècle pour ensuite décliner au XVIII<sup>e</sup> siècle. En 1606, on dénombrait, sur le territoire de Baileux, quatre forges très anciennes disséminées le long de l'Eau Noire. A leur disparition au XIX<sup>e</sup> siècle, Baileux redevint un village agricole et forestier. Par la suite, le village connut une expansion économique plus importante grâce au développement d'un zoning commercial comprenant entre autres le centre d'emouteillage des célèbres bières trappistes de Chimay.

**Curiosités patrimoniales :** *Eglise Saint-Martin* (classée) (1838-1841) - *Pompe à eau monumentale* (XVIII<sup>e</sup>) (Rue de Rocroi) - *Ferme de la Colotterie* (XIX<sup>e</sup>) (Rue de la Colotterie, 163) - *Manoir du Pont-Saint-Nicolas* (XVIII<sup>e</sup>) (Pont-St-Nicolas) - *Eglise romane Notre-Dame de Boutonville* (classée) (XVI<sup>e</sup> en partie) - *Ancien moulin à eau del Haye de Boutonville* (XVIII<sup>e</sup>) - *Bornes des Principautés de Liège et Chimay - Fermes en long en moellons de calcaire* - *Maison à 2 niveaux de moellons de calcaire* (fin XVIII<sup>e</sup>) (Rue des Crayats, 48) - *Petite ferme en « L »* (Rue Pétin, 122)

**Curiosités naturelles :** *Menhir « Pierre qui Tourne »* (à la limite de Gonrioux et Baileux) - *Vallée de l'Eau Noire*




# Bailièvre

Déjà cité en 640 dans un diplôme du roi Dagobert, **Bailièvre** est repris dans le relevé des dons faits à l'abbaye de Sainte Monégonde à Salles. Durant son histoire, le village fut souvent ravagé par des troupes de passage et connut, au moins à trois reprises, d'importantes destructions. Lieu propice à la découverte de paysages champêtres et forestiers, Bailièvre vous ouvre le chemin sur ses ruelles typiques, ses chapelles ou son pont sur l'Eau Blanche. En contrebas de l'église, se dresse un tilleul multiséculaire auprès duquel s'amoncellent des « crayats » provenant d'une ancienne exploitation de minerai de fer des environs. Plus à l'écart ou à l'orée des bois, de vieilles fermes de pierres, renforcées de murailles, colorent ce paysage de campagne.

**Curiosités patrimoniales :** *Eglise Saint-Joseph* (restaurée) (1894) - *Ferme des Peupliers* (XVIII<sup>e</sup>) (Rue Desivier, 70) - *Plusieurs fermes en long* (XVIII<sup>e</sup>)

**Curiosité naturelle :** *Tilleul multiséculaire* (classé)



# Boulers

L'exploitation forestière constitua la principale activité de **Boulers** jusqu'au XIXe siècle, époque lors de laquelle deux autres usines se fondèrent. L'une fabriquait des produits réfractaires et l'autre des carreaux de céramique. On retrouve encore ces carreaux constituant les pavements de certaines vieilles maisons du village. Cette tradition de la céramique persista jusqu'il y a peu. Le roi Baudouin Ier, lors de sa visite à Chimay en 1979, reçut un des derniers services de table en céramique décoré de fleurs régionales. L'histoire de Boulers s'écoule aussi au fil de l'eau. En effet, la rivière Oise prend sa source non loin du village pour ensuite suivre son cours vers la France et rejoindre la ville de Conflans-Ste-Honorine près de Paris. Symboliquement, un « monument-fontaine » fut construit en 1962 et dédié aux villes principales traversées par le cours d'eau.

**Eglise Saint-Michel** (1870-80) - **Ancien lavoir** (XIXe) (Rue du lavoir) : **Curiosités patrimoniales**  
**Ancien prieuré de l'abbaye de St-Michel en Thiérache (France)** (Rue du Village 39-41)  
**Fermes en long** (XVIIIe) - **La fontaine des Sources de l'Oise**

**Sources de l'Oise - Ligne de partage des eaux** : **Curiosités naturelles**



# Chimay

Le nom de **Chimay** est célèbre au-delà de nos frontières grâce à sa célèbre bière trappiste. Cette terre princière recèle de nombreux autres joyaux aux facettes les plus variées. Son petit centre accueille les visiteurs sur une magnifique place pavée où cohabitent commerces, terrasses et monuments remarquables. La ville, vieille de plus de 1000 ans, est fortement liée à l'histoire du Château et de la famille princière. Le Château reste le témoin principal d'un demi-millénaire de présence des Princes de Chimay dans la cité. Remontez le temps et découvrez toute cette histoire lors d'une visite guidée. La gastronomie réputée et les nombreux événements drainent quant à eux une foule de visiteurs. Les plus gourmands se tourneront vers les spécialités locales comme les Bernardins, les chocolats, le gâteau chimacien, le Pinot de Chimay, l'escavèche et bien sûr les Bières et Fromages Trappistes, ... tandis que les autres se rendront aux événements du Circuit de Chimay, aux marchés artisanaux ou encore aux manifestations historiques et sportives organisées tout au long de l'année.

**Château de Chimay - Parc du château des Princes de Chimay** (Maillon Vert) - **Petit train touristique** : **Attractions**  
**Visite guidée du centre ville - Pinot de Chimay** (fabrique d'apéritifs) (Visite sur RDV)

**Enceinte de la ville** (XIIe) - **Vieille Tour** (XIIe) (Rue de Noailles, 4) - **Collégiale Ss-Pierre-et-Paul** (origine 1250) (Grand'Place) - **Vieux lavoir** (1825) - **Moulin Ste-Marie ou du Tronchet** (1580 et 1786) (Rue Basse-ville, 39) - **Ancien hôtel de Jacquier** (XVIIIe) (Rue du Château) - **Hôtel de Ville** (1724) (Grand'Place) : **Curiosités patrimoniales**

**Château des Princes de Chimay** (XIIe-XVe-XVIe) (Rue du Château) - **Chapelle Notre-Dame de la Miséricorde** (XVIe) (Bvd Louise) - **Casino** (XIXe) (Place des Ormeaux) - **Ferme de la Maladrerie** (XVIIIe) (Chaussée de Mons) - **Ferme Forge de Montbliart** (XVIIe) (Rue de la Fagne) - **Statue de Jehan Froissart** (1850) (Place Froissart)

**Parc du château des Princes de Chimay** (Maillon Vert) - **Arbre des 4 frères** (La Fagne) - **Site de La Fagne** : **Curiosités naturelles**



## Forges

Des témoignages de l'occupation du sol par les néolithiques, les Gallo-Romains et les Francs ont été relevés sur le territoire de **Forges**. Une villa ou domaine mérovingien, appelée « Splot », faisait partie de la nomenclature des biens légués au monastère de Salles par la charte de 887. Située sur le territoire de la commune, l'Abbaye Notre-Dame de Scourmont est située à +/- neuf kilomètres de Chimay. C'est en 1850 que s'installèrent les premiers moines cisterciens (trappistes). Il fondèrent l'abbaye le 25 juillet 1850 et commencèrent à développer des activités susceptibles de subvenir à leurs besoins telles l'activité brassicole, la fromagerie, l'hôtellerie, ... La Bière Trappiste de Chimay, toujours brassée par les moines, est aujourd'hui connue dans le monde entier.

**Attraction :** *Ferme du Mouligneau* (Visite sur RDV)

**Curiosités patrimoniales :** *Eglise paroissiale St-Georges* (1810-1828)

*Ferme des Forges* (1577) (Rue Bas du Village, 3)

*Abbaye Notre-Dame de Scourmont* (1852) (visite libre)

*Lanarcheville ou le rond-Point* (1860-1900)

*Nombreuses fermes basses en moellons de calcaire*



## L'Escaillère

Le nom du village de **L'Escaillère** provient du mot « escaillère » qui signifie ardoisière. En effet, ce type d'industrie était très réputé aux XVIII<sup>e</sup> et XIX<sup>e</sup> siècles. A cette époque, il en existait deux sur le territoire. Elles cessèrent leurs activités au début du XX<sup>e</sup> siècle. Le paysage dans cette partie sud de la Botte du Hainaut est assez surprenant et nous rappelle les panoramas ardennais vallonnés et recouverts de grands massifs de résineux. Le village est d'ailleurs situé sur le point culminant du Hainaut, à la limite des Provinces de Hainaut et de Namur, à une hauteur de 316m. L'hiver venu, sur les étendues enneigées, les pistes de ski de fond accueillent les passionnés, venus de la région ou d'ailleurs, s'initier à cette pratique et admirer les paysages.

**Attraction :** *Chocolaterie Gillot* (Visite sur RDV)

**Curiosité patrimoniale :** *Eglise St-Hilaire* (1878)

**Curiosité naturelle :** *Vallée de l'Eau Noire*



# Lompret

**Lompret**, situé au cœur de la vallée de l'Eau Blanche, est repris comme l'un des plus beaux villages de Wallonie depuis 1997. L'origine du nom « Lompret » est issu des longs prés qui bordent l'Eau Blanche. Le village est occupé depuis la plus haute antiquité et connu la découverte d'un trésor de 600 pièces d'argent enfouies dans le sous-sol à la fin du IIIe siècle lors des invasions barbares. Surplombant la vallée, la falaise de calcaire s'élève à plus de 50 m au-dessus du niveau de la rivière. Au centre, trônait le château de Lompret datant de l'époque féodale. De cette époque, il ne subsiste du château-fort qu'une tourette avec créneaux datant du 15e siècle. Autour du village, le promeneur pourra apprécier le paysage en parcourant les chemins balisés dans les bois ou en bordure de rivière.

**Maison tri-cellulaire** (Rue Joaris) - **Eglise Saint-Nicolas** (1879) : **Curiosités patrimoniales**  
**Vestiges de l'ancien château** (XIVe) (Rue Courtil aux Martias)

**Site du camp romain ; territoire occupé depuis le paléolithique** (-30.000 av. JC)

**Falaise calcaire et site du camp romain avec sa flore remarquable** (ifs, daphnés, ail des ours, parietaire, scille printanière, orchidée mâle,...) - **Marronnier** (arbre du centenaire) (planté en 1930)



# Rièzes

**Rièzes**, constitué le 1er mars 1851, est issu du hameau rural des Rièzes dépendant de Chimay et de celui de Nimelette, appartenant à Baileux. Durant la deuxième guerre mondiale, le village fut investi par les troupes allemandes qui opérèrent une rafle de 40 otages dont plusieurs furent déportés en Allemagne. Des monuments commémoratifs et plaques rappellent ces temps tragiques. Le village est connu comme la commune natale de l'écrivain Arthur Masson, père du personnage jovial de Toine Culot. Le premier roman intitulé « La vie du bienheureux Toine Culot, obèse ardennais » conte en patois avec humour et tendresse la vie de nos campagnes rurales. Aujourd'hui la collection d'ouvrages s'est bien agrandie et certaines histoires sont même adaptées au théâtre. En hiver et par temps de neige, le village se prête aux joies de la glisse grâce aux pistes de ski de fond aménagées pour la joie des petits et des grands.

**Chèverie Degrande** (visite sur RDV) : **Attraction**

**Eglise Saint-Gorgon** (1856-1896) - **Ancien pont vicinal** (témoin de la ligne vicinale Chimay-Couvin par Cul-des-Sarts) - **Petit ferme en long à colombage** (Rue Masson)  
**Maison natale d'Arthur Masson** (Ecrivain et créateur de Toine Culot)

**Vallée de l'Eau Noire** : **Curiosité naturelle**







## Robechies

L'occupation du territoire de **Robechies** est particulièrement ancienne. Des fouilles réalisées en 1927 mirent à jour les vestiges d'un cimetière gallo-romain dans lequel une cinquantaine d'objets furent retrouvés. Du point de vue économique, la culture des céréales et l'exploitation forestière étaient les activités principales des habitants. Jusqu'en 1860 environ, les forêts appartenaient aux Princes de Chimay, mais dès le XIIIe siècle, des concessions usagères furent octroyées aux villageois. Par la suite, la fabrication du charbon de bois, combustible indispensable pour les forges, devint une activité importante jusqu'au milieu du XIXe siècle. Quant à la culture des céréales, elle disparut progressivement à partir de 1918. Au centre du village, les maisons coquettes, construites en moellons de calcaire et chaulées en blanc, sont typiques au village.

**Curiosité patrimoniale :** *Eglise Saint-Remy* (1839)



## Saint-Remy

Village agricole, **Saint-Remy** connut un passé industriel florissant. Au début du XVIIIe siècle, on y trouvait une forge exploitée par la famille Polchet, installée durant une longue période et oeuvrant dans la métallurgie au pays de Chimay. La forge fabriqua pendant la guerre de succession d'Autriche des pièces d'artillerie destinées aux armées de Louis XV. Toujours en activité à la Révolution Française, le fourneau, soumis aux réquisitions des armées révolutionnaires, ferma ses portes au début du XIXe siècle. Situé à l'ouest, le village jouxte la ville de Chimay. Cette localisation lui valut pas mal de déboires lors des guerres et invasions que connut la Principauté. Plusieurs endroits offrent aux promeneurs de magnifiques panoramas sur la ville de Chimay, la Collégiale et le Château.

**Curiosités patrimoniales :** *Eglise Saint-Remy* (1734)

*Ancien presbytère* (1744) (Place, n°49)

*Ferme de Thiérisart* (XVIIIe) (Lieu dit Thiérisart)

*Fermes en long et maisons basses* (XVIIIe)

# Salles

L'occupation du territoire semble remonter à l'époque romaine. Des silex taillés et des anciennes tombes attestent l'occupation du site depuis plusieurs siècles. Le village de **Salles** rassemble à lui seul les éléments typiques des villages agricoles de la région : des fermes en long, des magnifiques portes de grange en bois, ... réparties de part et d'autre de la route principale. Le village n'a en effet connu aucun développement industriel. En dehors du centre, au point culminant de la plaine de l'Arbrisseau, s'élève la Chapelle Notre-Dame de l'Arbrisseau ou « del Pilar ». Selon la légende, elle aurait été construite par un officier de l'armée espagnole qui en aurait fait la promesse à la bataille de Rocroi (France) le 19 mai 1643. L'officier aurait fait le vœu d'offrir une chapelle à Notre-Dame del Pilar s'il revenait vivant de la guerre.

**Ancien presbytère (XVIIIe s.) - Eglise Notre-Dame (XVIIIe s.) : Curiosités patrimoniales**

**Nombreuses chapelles dont celle de l'Arbrisseau classée (1677) (Rue de Robechies)**

**Ferme du Haut Desivier, dite Cense Poireau (XVIe) (Rue du Haut Desivier, 107)**

**Fermes en long en calcaire**



# Vaulx

La caractéristique de **Vaulx** est d'être le plus petit village de l'entité de Chimay et cela lui confère un charme particulier. Plusieurs hameaux dispersés dans la campagne autour du centre constituent la commune de Vaulx. Durant son histoire et encore actuellement, les ressources économiques proviennent de l'exploitation agricole et de l'élevage. Au centre du village, on remarque la présence de deux églises côte à côte. La vieille église, située à côté de la plus récente, n'a jamais été démolie et donne une idée exacte des dimensions modestes des édifices construits avant la Révolution Française. A l'horizon, le paysage offre de superbes vues sur la vallée de l'Eau Blanche qui sillonne vers le village voisin, Lompret.

**Eglise Saint-Pierre (fonts baptismaux en marbre de Rance (fin XVIIIe s.) : Curiosités patrimoniales**

**Ancienne église de la Sainte-Vierge avec nef romane**

**(Xe et XIe s.) et chœur (1739) (Place de l'Eglise)**

**Vallée de l'Eau Blanche : Curiosité naturelle**



# Villers-la-Tour

**Villers-la-Tour** est situé à proximité de Chimay, sur la rive droite de l'Eau Blanche et se compose de nombreux hameaux, quartiers et lieux-dits. Le village est déjà cité dans des écrits du XII<sup>e</sup> siècle. Une tour carrée (d'où son nom), couverte d'ardoises, mesurant 38 pieds d'un côté, 27 de l'autre et 52 de hauteur, avec des murs épais de cinq pieds, se dressait dans le village. Elle fut construite au Moyen-Age afin de donner refuge à la population en cas d'invasion ou de guerre. Elle fut attaquée plusieurs fois au cours du XV<sup>e</sup> siècle et brûlée en partie en 1425 tout comme le village. Actuellement, il ne reste aucun vestige visible de cette tour. Il resterait cependant un souterrain, partant de l'ancienne tour, jusqu'au Château de Monceau. Villers-la-Tour compte également de nombreuses chapelles, potes pompes et fontaines.

**Curiosités patrimoniales :** *Eglise Saint-Géry* (1869)  
*Ancien moulin* (XVIII<sup>e</sup> s.) (Rue du moulin, 23)  
*Vieux pont à deux arches sur l'Eau Blanche*

**Curiosité naturelle :** *Vallée de l'Eau Blanche*



# Virelles

Le village de **Virelles** est principalement connu pour son étang, aujourd'hui classé réserve naturelle. Son origine remonte au XV<sup>e</sup> siècle lorsqu' une digue fut construite, faisant ainsi apparaître le « Vivis de Virelles », un immense plan d'eau de près de 80 ha. L'ensemble possède une flore et une faune très diversifiées. Virelles fut l'objet de découvertes archéologiques qui permirent d'attester l'existence d'une activité métallurgique de l'époque gallo-romaine. Depuis cette époque, les forges représentèrent une activité principale dans le village. Elles fermèrent leurs portes à la fin du XIX<sup>e</sup> siècle. Non loin du bois de Blaimont, se dresse un immense viaduc. Les trains l'empruntaient au siècle dernier. A ses pieds, vous prendrez le temps d'écouter le doux murmure de l'Eau Blanche. Un endroit idéal pour la halte ou le pique-nique !

**Attractions :** *Aquascope Virelles - Grange aux Papillons*

**Curiosités patrimoniales :** *Eglise Saint-Martin* (XVIII<sup>e</sup>) (Clocher à bulbe ; autels en marbre de Rance)  
*Ancien presbytère* (XVIII<sup>e</sup>) (Rue de l'Eglise, 16) - *Château de Virelles* (fin XVI<sup>e</sup>) (Rue de l'Eglise, 44) - *Ancien Moulin* (XVIII<sup>e</sup>) (Rue de l'Eglise, 30) - *Ancienne Forge du Lac* (Rue du Lac, 39) - *Ancienne forge Monseu* (1799) (Rue Forge Monseu)  
*Pavillon de Mme Tallien - style néoclassique* (XIX<sup>e</sup>) (Aquascope Virelles)  
*Grand pont de l'ancienne ligne ferroviaire Chimay-Mariembourg*

**Curiosités naturelles :** *Réserve naturelle de l'étang de Virelles* (Aquascope Virelles)



*Bois de Blaimont avec magnifiques points de vue*  
*Pelouse calcaire près du lac de Virelles* (classée)

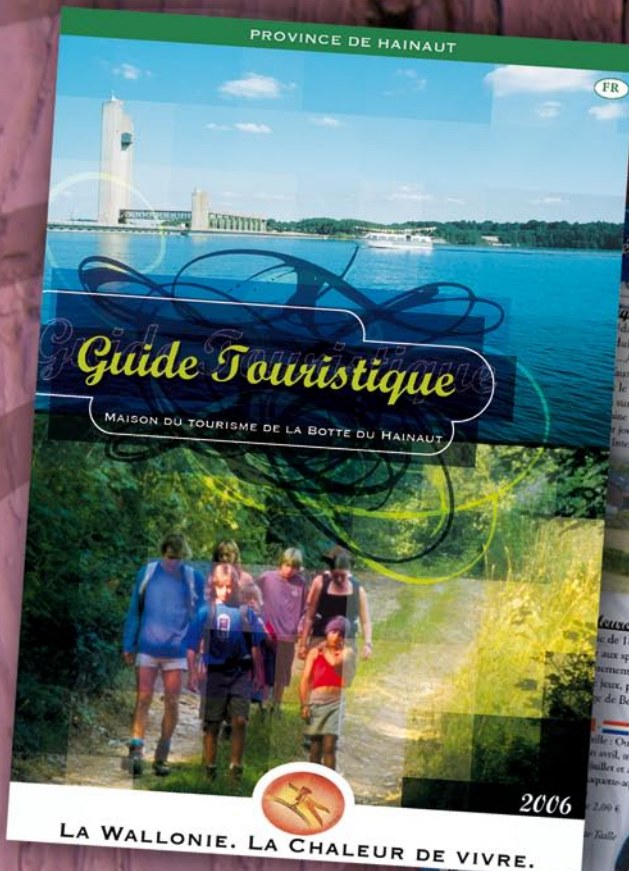


# Guide Touristique

disponible à la Maison du Tourisme de la Botte du Hainaut et dans  
les Syndicats d'Initiative et Offices de Tourisme de la région.

PROVINCE DE HAINAUT

FR



## Guide Touristique

MAISON DU TOURISME DE LA BOTTE DU HAINAUT

2006

LA WALLONIE. LA CHALEUR DE VIVRE.

### Les Découvertes

#### La Ferme de Manensart

Ateliers, animations et visites

Ateliers pédagogiques sont proposés aux enfants : Activités « ferme » : recherche laitière de la ferme, fabrication de pain, tartre, yaourt, jeux sur le thème de la ferme et de la flore de l'étang et de la vie dans le pré, observation de la nature, le potager, le bouturage, cuisine créative, le jardin des senteurs.

Visites sur RDV.

Visites en français ou en anglais.

1 jour (cacao compris) : 100,00 € (4 jours) – 125,00 € (5 jours)

Inclus : 75,00 € (3 jours)

① : Ferme de Manensart - M. et Mme D'Halleux  
Rue de Manensart, 5 - 6440 Virguleux  
☎ : +32(0)690411184  
✉ : info@ferme-de-manensart.com  
www.ferme-de-manensart.com

### Les Escargots

1800 hectares dont plus de 600 de plans d'eau. Possibilité de faire des sports nautiques (jet ski, ski nautique, voile, planche à voile, canoë, jeux, pédalos, mini-golf, ...). Parc aquatique et village de vacances.

① : M. Jol Sabry  
Rue de la Saboterie, 24  
6596 Sclayegues  
☎ : +32(0)69512521

### Les Escargots de S'Legnes

Visite de l'élevage des escargots de juin à fin octobre ; sur RDV le jeudi et le samedi.

Vente de produits toute l'année.

Prix : gratuit - F

① : M. Jol Sabry  
Rue de la Saboterie, 24  
6596 Sclayegues  
☎ : +32(0)69512521

### La Pisciculture de Cambres

Élevage de truites. Fabrication d'escamote et fumaison de truites ; visite des bassins d'élevage et de l'atelier de transformation de poissons ; montage audiovisuel ; Visites sur RDV (Min 10€)

Option : visite du site d'ablage. Digestion et vente de produits.

Durée : de 1h à 3h (selon la demande)

Prix : 5,00 € (Min 10€ - Max 20€)

2,00 € (Min 10€ - Max 20€)

(supplément option : 1,00 €)

① : Pisciculture de Cambres  
Rue de Cambres, 12  
6596 Fung-Philippe  
☎ : +32(0)608512390  
☎ : +32(0)608512739  
✉ : +32(0)60215859

Version française et néerlandaise  
Brochure téléchargeable sur le site [www.botteduhainaut.com](http://www.botteduhainaut.com).



Province de Namur



# Villages de l'entité de *Froidchapelle*

**Administration Communale de Froidchapelle**

Place Albert 1er, 38 - 6440 Froidchapelle - ☎ : +32(0)60/45.91.45

📠 : +32(0)60/41.21.45 - @ : marielle.pinpin@publilink.be - [www.froidchapelle.be](http://www.froidchapelle.be)

# Boussu-lez-Walcourt

D'origine latine, le nom Boussu signifie buis ou bois de buis. La terre de Boussu était déjà occupée en des temps très anciens ... Pour preuve, on y a retrouvé les traces d'un site préhistorique, des sépultures datant de l'occupation celtique ou encore une nécropole mérovingienne. Sur le plan économique, l'industrie du fer est une spécificité extrêmement ancienne dans le village. A l'époque situées aux lieux-dits Féronval et Falemprise, les forges restèrent en activité jusqu'en 1886. Boussu fut également le siège d'une intense activité artisanale ; on y trouvait foule de petits métiers tels que tailleurs de pierre et de marbre, potiers, sabotiers, brasseurs, ... **Boussu-lez-Walcourt** est devenu un lieu de détente prisé avec le site des lacs de l'Eau d'Heure et les nombreuses activités qui y sont organisées.

**Attraction :** *Lacs de l'Eau d'Heure*

**Curiosités patrimoniales :** *Eglise Saint-Remy* (1868) - *Château des seigneurs de Boussu* (Rue du Paradis, 3)  
*Ferme de Septanne : ancienne maison des maîtres de forges en partie classée* (XVIIIe s.)  
(Rue de la Ferme de Septannes, 1) - *Barrage de l'Eau d'Heure*

**Curiosité naturelle :** *Lacs de l'Eau d'Heure*



## Erpion

Le village d'**Erpion** est cité au IXe siècle parmi les biens appartenant au monastère de Lobbes. Sur le plan géologique, le village marque distinctement la transition entre les terrains fertiles de type condruzien et les terrains plus arides de la Fagne. Blotti dans un écrin de verdure, le centre s'organise autour de son église, entourée du cimetière. En se promenant dans le village, le visiteur découvrira ça et là quelques souvenirs du général Emile Galet (1870-1940), aide de camp du Roi Albert 1er. On retrouve une rue à son nom depuis 1980 ainsi qu'une plaque signalant sa maison natale (n°22). Côté détente, les Lacs de l'Eau d'Heure tout proches et l'Aquacentre, construit sur les berges, attirent petits et grands pour leurs activités sportives et aquatiques.

**Attraction :** *Aquacentre*

**Curiosités patrimoniales :** *Eglise Sainte Marie-Madeleine* (XVIe-XVIIe)  
*Vestiges d'une verrerie au lieu-dit « Four à Verre »* (XVIIIe) (Rue du Four à Verre, 5)

**Curiosité naturelle :** *Lacs de l'Eau d'Heure*



## Fourbechies

Anciennement hameau de Froidchapelle, **Fourbechies** en fut détaché le 2 juin 1868 pour être érigé en commune à part entière. Fourbechies a, depuis toujours, été un village exclusivement agricole. Un recensement effectué en 1896 n'y dénombrait effectivement aucune industrie et qu'une vingtaine de petits artisans (polisseurs de marbre, sabotiers, ...). Aujourd'hui, le village vit majoritairement de l'économie rurale essentiellement vouée à l'élevage laitier. Au centre, la petite église paroissiale vaut vraiment le détour ! Elle présente un mélange harmonieux entre le style roman et le style gothique. Certaines parties, comme la nef et les murs latéraux, datent du XIIe siècle.

*Eglise de la Sainte-Vierge* (nef et chœur du XVIIe s.) : **Curiosités patrimoniales**  
*Ancien ermitage Saint-Pierre devenu ferme* (Rue de l'Ermitage)



## Froidchapelle

Dans toute son histoire, **Froidchapelle** ne fut épargné ni par les grandes épidémies du Moyen-Age, ni par les troubles incessants issus de rivalités ou de guerres. Le territoire fut traversé par l'armée de Louis XI, les seigneurs de Barbençon ou des combattants espagnols. Village clairière, Froidchapelle a pratiquement toujours vécu en économie fermée. Au XIXe siècle, la communauté fabriquait tout ce qui était nécessaire pour vivre : elle possédait brasseries, saboteries, taillanderies, fabriques de cire, verreries, ... Avant la fusion des communes, Froidchapelle possédait déjà le territoire le plus étendu de l'arrondissement de Thuin, soit 4849 hectares. Actuellement, les pâturages voués à l'élevage occupent environ 2180 ha et les bois, 860 ha. A travers ses vastes étendues, nombre de randonnées balisées sont proposées au promeneur.



*Ferme du Moulin* (Visites sur RDV) : **Attraction**

*Eglise Sainte-Aldegonde* (1643), *Chapelle du Calvaire* (1852) (Rue du Gouty) : **Curiosités patrimoniales**  
*Ancien moulin à eau* (XVIIe – transf. XXe)

*Maison de marbrier de 1910 en marbre rose de Rance* (Rue de Hernoy, 21)

*Chêne creux Notre-Dame de Lumière* (près de l'ancienne gare) : **Curiosité naturelle**





# Vergnies

**Vergnies** naquit durant l'époque romaine. En effet, une grande quantité de pièces de monnaie aux effigies des empereurs Adrien et Antonin y fut découverte. Le nom du village n'apparaît quant à lui qu'en 1226. Au centre, la petite église paroissiale Saint-Martin, encore entourée de son vieux cimetière, est un pur joyau. La construction de ce sanctuaire rural en moellons et pierres calcaires, basée sur une assise rocheuse, s'est échelonnée du XI<sup>e</sup> siècle au XIX<sup>e</sup> siècle. Non loin, le visiteur s'attardera auprès de la fontaine surmontée d'un buste en bronze à l'effigie de François Joseph Gossec. Ce musicien, compositeur et pédagogue français naquit au n°29 de la rue qui porte aujourd'hui son nom. Jeune talent découvert par le curé du village, il partit faire ses études en France et devint le musicien officiel de la Révolution. Il fut l'auteur des plus célèbres chants révolutionnaires du 14 juillet.

**Attraction :** *Ferme pédagogique de Manensart* (Activités sur RDV)

**Curiosités patrimoniales :** *Eglise Saint-Martin classée* (partie du XI<sup>e</sup> s. – XIX<sup>e</sup> s.)  
*Fontaine et buste de François Joseph Gossec* (1845) (musicien, compositeur français du XVIII<sup>e</sup> s.)  
*Château-ferme en partie classé* (XVII<sup>e</sup> s) (Route de Renlies)



*Découvrez les nombreux circuits de randonnées balisées dans les 5 communes de la Botte du Hainaut !*



*Des fardes par entité ou fiches détaillées sont disponibles dans les différents points d'information de la région ou via notre site Internet : [www.botteduhainaut.com](http://www.botteduhainaut.com)*

# Carte Touristique

disponible à la Maison du Tourisme de la Botte du Hainaut et dans les Syndicats d'Initiative et Offices de Tourisme de la région.

**Abbaye (Abdij)**  
Abbaye de Saurmont (Mabij van Saurmont)  
Château (Kasteel)  
Château des Princes de Chimay (Kasteel van de Prinsen van Chimay)  
Ferme pédagogique (Kinderboerderij)  
Ferme du Grand (Abdij van de Grand)  
Ferme du Moulin (Boerderij van de Molenaar)  
Ferme du Moulin (Boerderij van de Molenaar)  
Musée (Museum)  
Produits du terroir à visiter (Streekproducten en streekproducten)  
Site naturel à visiter (Natuurlijke bezienswaardigheden)  
Aparcage Vacances (Aparcage Vakantie)

PROVINCE DE HAINAUT - PROVINCIE HENEGOUWEN  
FR/NL  
Carte Touristique  
Toeristische kaart  
Botte du Hainaut  
Laars van Henegouwen  
LA WALLONIE.  
LA CHALEUR DE VIVRE.  
WALLONIE.  
OMPRINGT IFA  
Version bilingue français-néerlandais.  
Carte téléchargeable sur le site [www.botte-du-hainaut.com](http://www.botte-du-hainaut.com)



FRANCE


Ardennes



# Villages de l'entité de *Momignies*

**Syndicat d'Initiative de la Thiérache**  
Rue d'Imbrechies, 9 - 6592 Monceau-Imbrechies  
☎ / 📠 : +32(0)60/51.12.52

**Asbl Promotion Tourisme de Momignies**  
Place Yvon Paul, 9 - 6591 Macon  
☎ : +32(0)60/45.90.97 - 📠 : +32(0)60/45.90.91  
@ : [promotiontourisme@skynet.be](mailto:promotiontourisme@skynet.be) - [www.momignies.be](http://www.momignies.be)



## Beauwelz

Le village de **Beauwelz** doit son nom à la présence sur son territoire, depuis l'époque féodale, d'un grand étang, un beau « WEZ », aujourd'hui asséché. Ce village « frontière », situé aux portes de la France, fut le siège d'une importante verrerie au XVIe siècle. Située au hameau du Surginet, à la limite de Momignies, elle fut visitée par Charles Quint et son fils Philippe II en 1549. Plus tard, aux XIXe et XXe siècles, Beauwelz se définissait comme un village de sabotiers. En 1886, on en dénombrait 88. Très répandue dans la région, cette activité s'éteignit progressivement après le début de la 2e guerre mondiale.

**Curiosités patrimoniales :** *Eglise Saint-Quentin* (1840)  
*Ferme de la « Dame-au-Lit »* (1723) (Rue Pilarde)  
*Pierre de la Fortelle – Souvenir de la libération de Beauwelz*  
*Ancien fourneau et moulin de Beauwelz*  
*Canon de la Brigade Piron*

**Curiosité naturelle :** *Etang de Beauwelz*



## Forge-Philippe

Avant 1866, la majeure partie du territoire actuel de **Forge-Philippe** était recouverte de forêts. Ce petit village, bordé au nord par la rivière Oise et au sud par la Wardoise, a connu un passé industriel prestigieux. Son nom évocateur rappelle en effet les anciennes forges, encore au nombre de cinq il y a 200 ans à peine. Depuis peu, Forge-Philippe est réputé comme le symbole de la liberté. En effet, durant la 2e guerre, le village accueillit les premiers libérateurs de la Belgique le 2 septembre 1944 à 8h30. Un monument commémoratif fut érigé au lieu-dit « Cendron » en mémoire de ces jeunes américains venus délivrer le pays.

**Curiosités patrimoniales :** *Eglise de la Sainte-Vierge* (XVIIIe s.)  
*Chapelle Notre-Dame de Malpaire* (1751) (Rue de Malpaire)  
*Monument de la commémoration de la libération 44 par les troupes américaines*  
(Rue de Cendron)  
*Ancienne Chapelle des Princes de Chimay*



## Macon

La localit  de **Macon** est tr s ancienne. La d couverte en 1835 du plus grand tr sor mon taire de Belgique (50.000 pi ces et m dailles romaines frapp es entre 50 av. J-C et 270 ap. J-C) t moigne de l'occupation gallo-romaine de Macon du Ier si cle av. JC au III  si cle ap. JC. Au centre du village, sur la Place Yvon Paul, un  difice fait la fiert  des habitants : le vieux tilleul. Le premier tilleul fut   l'origine plant  au XVe si cle et remplac  en 1714 par l'actuel. Il repr sentait « l'Arbre de Justice » sous lequel si geaient les autorit s communales. L'arbre fut class  en 1942 au patrimoine immobilier exceptionnel de Wallonie. Sur cette m me place, on pourra remarquer le magnifique Ch teau-Ferme,  uvre construite en 1616 par le ma tre des forges Nicaise Poschet et r cemment r nov e.

**Calvaire de Macon** (Chauss e de Chimay) - **Eglise Saint-Jean-Baptiste** (1860) : **Curiosit s patrimoniales**  
**Ch teau-ferme des ma tres de forges Nicaise Poschet** (XVIIe s.) (Place Yvon Paul)  
**Chapelle Notre-Dame des Afflig s** (1728) (Chemin ND du Bois)  
**Chapelle Notre-Dame de Gr ce** (XVIIe s.) (Place du Vicher)

**Vieux tilleul** (1714) : **Curiosit s naturelles**  
**Place du Vicher ou Vici avec ses 72 tilleuls**  
**Le Gingo-biloba** (Rue d'En Bas n 2)



## Macquenoise

**Macquenoise**, alors hameau de Momignies, n'appara t dans les textes qu'au XVIe s. Aux XVIIe et XVIIIe si cles, son territoire constituait une petite seigneurie, tenue en fief de la principaut  de Chimay. La cr ation de la commune date quant   elle de 1867. Elle retournera ensuite sous l'administration de Momignies en 1976. Depuis des temps tr s anciens, les industries ont toujours jou  un r le important dans l' conomie du village. Des vestiges ont mis   jour des ateliers de taille du sil x ou encore des meules gallo-romaines et, plus r cemment, un four   verre, des forges, des fourneaux et des saboteries. Toute cette activit  est fortement li e   la pr sence du cours de l'Oise qui prend sa source   Boulers pour ensuite passer la fronti re   Macquenoise vers Conflans-Ste-Honorine.

**Eglise Saint-Amand** (1846) : **Curiosit s patrimoniales**  
**Vieux lavoirs publics** (Le Val d'Oise)  
**St le aux H ros du B17, tomb    la Distillerie de 8 f vrier 1944**

**Vall e de l'Oise** : **Curiosit  naturelle**



## Momignies

**Momignies** fut fondé en 1186 par Gilles de Chimay. A cette époque, la localité, en majeure partie boisée, comprenait les hameaux de Beauwelz et de Macquenoise. En 1486, Momignies comptait une cinquantaine d'habitants. Par la suite, l'essor industriel provoqua au XVI<sup>e</sup> siècle un important développement démographique. Outre l'industrie du fer, ce sont saboteries, bonneteries, brasseries, scieries ou encore verreries qui vinrent s'implanter dans la commune. Aujourd'hui ces industries ont disparu à l'unique exception de la verrerie, toujours en activité depuis 1897. Fleuron industriel à l'échelle mondiale, elle fabrique flacons et récipients pour les plus grands noms de la parfumerie et des cosmétiques.

**Curiosités patrimoniales :** *Eglise Saint-Amand* (1953) - *Kiosque à musique* (XIX<sup>e</sup> s.) (Grand'Place)  
*Chapelle Notre-Dame de la Rouillie* (1785) (Rue de la Rouillie)  
*Monument à la mémoire des prisonniers canadiens de Dieppe*  
*Stèle , croix gaélique du Comte Lieutenant Le Pays du Teilleul*  
*Stèle aux aviateurs français*

**Curiosité naturelle :** *Site de la Fontaine de Bourges*



## Monceau-Imbrechies

Jusqu'à la fin de l'Ancien Régime, **Monceau-Imbrechies** était formé de deux villages distincts : Monceau et Imbrechies. Très ancien, le village apparaît dans la charte de la fondation du chapitre de Sainte Monégonde datée de 887. Sur les hauteurs, à la crête dite « d'Imbrechies », s'élève un mémorial qui vaut le détour ! Dédié à la mémoire de 12 héros américains venus libérer le pays, il représente une étoile de la bannière américaine. A proximité, un char Patton M47 scrute l'horizon, vue panoramique sur les villages environnants. Le visiteur passionné d'histoire, s'attardera quant à lui au « Musée 40-44, Lieutenant Cook » situé à l'arrière du monument. Documents d'archive, photos, objets en tous genres relatent les moments, parfois très difficiles, de nos libérateurs américains.

**Attraction :** *Musée 40-44, Lieutenant Cook*

**Curiosités patrimoniales :** *Eglise Saint-Marcoul* (1832)  
*Ancien château des maîtres de forges* (XVII<sup>e</sup> s.) (Rue du village, 98)  
*Stèle d'Imbrechies de la libération en 44 par les troupes américaines et de la mort des 12 premiers héros - Char Patton M47*

**Curiosité naturelle :** *Point de vue de la crête d'Imbrechies avec vue sur Beaumont, Sautin, Epe-Sauvage, Baives, ...*



# Seloignes

Petite localité de 900 habitants environ, **Seloignes** symbolise la frontière entre le bassin de la Seine et de la Meuse, l'Oise et l'Eau Blanche. A l'entrée du village, on peut admirer le magnifique moulin à eau plus que bicentenaire.

L'activité sidérurgique fut très importante. Les fourneaux de la Fourchinée et de l'Oise peuvent en témoigner. Entouré et isolé au milieu des bois avoisinants, le village fut une ancienne seigneurie du Prince de Chimay dont il subsiste son pavillon de chasse, attenant au fourneau d'Oise, celui-ci fut longtemps son armurerie où étaient coulées ses armes. Au centre, sur la place du village, le promeneur n'est pas en reste et pourra admirer l'église paroissiale St Nicolas datant de 1753 ainsi que l'ancienne maison communale, de type « Versailles » construite en 1877.


**Escargots de S'Lognes** (Visite de l'élevage d'escargots sur RDV) : **Attraction**

**Eglise Saint-Nicolas** (1753) : **Curiosités patrimoniales**

**Ancien moulin à eau** (1788) *qui tourna jusqu'en 1965*

**Chalet des Princes** (privé) (Etang de l'Oise)

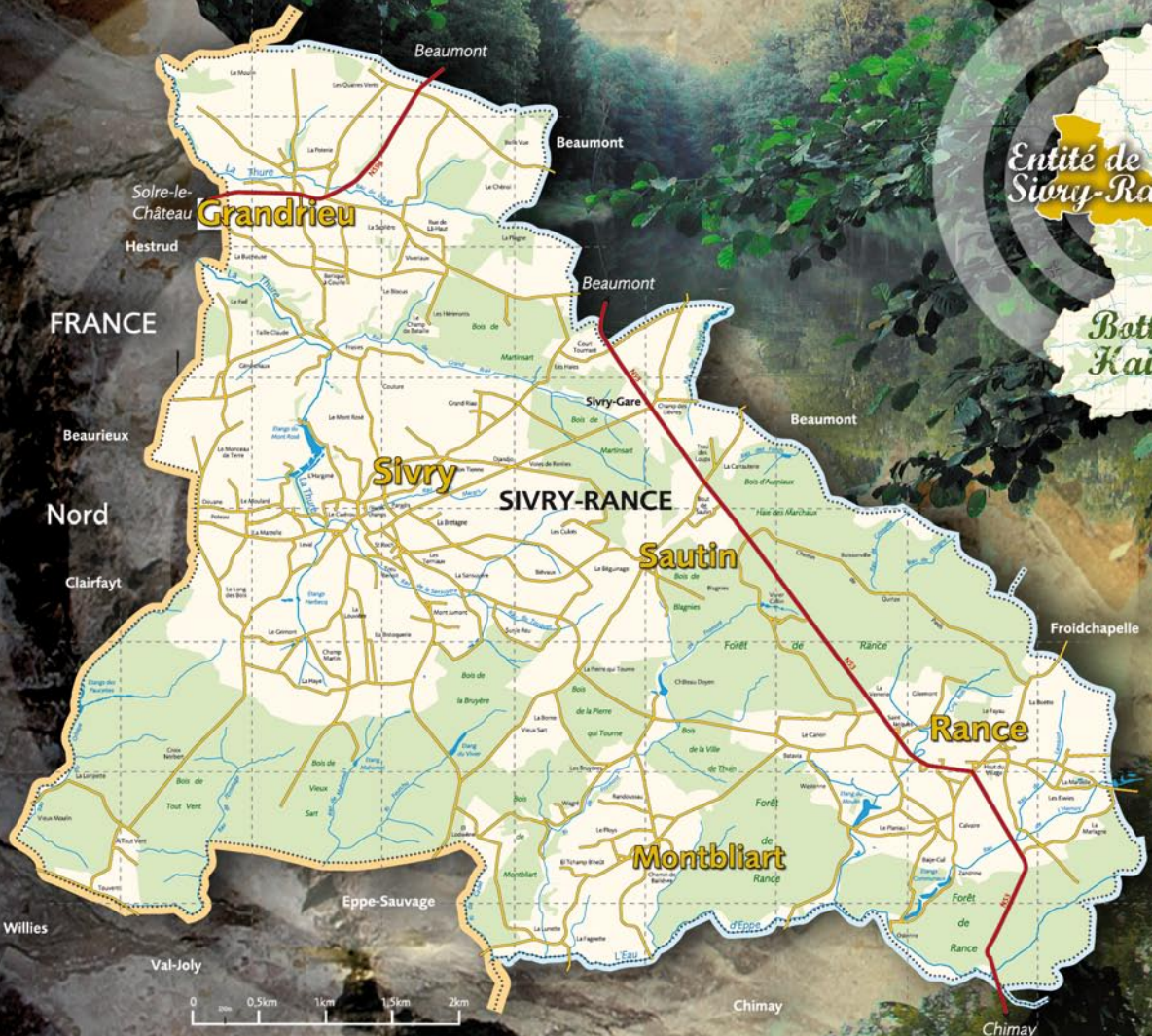
**Etang de la Fourchinée** : **Curiosités naturelles**  
**Etang de l'Oise**



*La région est riche en événements, concerts,  
marchés de terrain, circuits automobiles,  
balades nature, expositions, ...  
Accordez-vous le temps de l'évasion  
et demandez notre agenda.*







# Villages de l'entité de *Sivry-Rance*

Office du Tourisme de Sivry-Rance

Grand'Rue, 18 – 6470 Rance - ☎/📠 : +32(0)60/21.94.99

@ : officetourisme.sivryrance@skynet.be - www.sivry-rance.be



## Grandrieu

**Grandrieu** est le village situé le plus au nord de l'entité de Sivry-Rance. Il s'étend sur une superficie de 1691 hectares dont 255 occupés par les bois. Il jouxte la frontière française (Hestrud) et le sud de Beaumont. Son nom provient du latin « Grandis Rîvus » qui signifie « Grand ruisseau ». L'occupation du territoire est extrêmement ancienne et des recherches archéologiques furent entreprises à la fin du XIXe siècle. Des vestiges de l'époque romaine y furent découverts. Plus récemment, le village fut également traversé par Napoléon qui, se rendant à Beaumont, fut retardé par les chemins boueux et dut abandonner un de ses canons.

**Curiosités patrimoniales :** *Eglise St Quentin* (XVIIIe s.)  
*Ancien presbytère* (XVIIIe s.) (Rue Lenoble, n°19)  
*Chapelle d'En-Haut de 1741* (Rue Poterie)

**Curiosité naturelle :** *Vallée de la Thure*



## Montbliart

Petit village perché au sommet d'une colline, **Montbliart** vous accueille dans le cadre rural et typique des petits villages de la région. Le centre est formé de maisons rustiques qui entourent l'église paroissiale Notre-Dame. Celle-ci, selon la légende, aurait été déplacée par quelques villageois un peu saouls. Non loin, la placette arborée de tilleuls est l'endroit idéal pour abandonner la voiture et partir à pied à la découverte des promenades et chemins bucoliques entre bois et prairies. Montbliart fut aussi un centre artistique. De 1953 à 1956 un groupe de surréalistes venant de La Louvière se réunit dans une petite maison. «L'Académie de Montbliart» publia le «Daily Bul» et accueillit des artistes de renom tels que Pol Bury et André Balthazar.

**Curiosités patrimoniales :** *Eglise Notre-Dame* (début XVIIe s.)  
*Château-ferme* (XVIIe s.) (Rue de Bailièvre, n°6)

**Curiosités naturelles :** *La fontaine des malades – Source d'eau potable* (Chemin Lambotte)  
*La Vallée de l'Eau d'Eppe*



## Rance

La pierre rouge de **Rance** connue depuis l'époque romaine est mise en valeur à la Renaissance. Poli et sculpté, le marbre de Rance est utilisé dans de grandes villes belges comme Bruxelles, Anvers, ... Dès le 16e siècle, on le retrouve comme ornement au Château de Versailles (escalier de la reine, colonnes de la galerie des glaces, ...) ou encore au Musée du Louvres. Au 19e siècle, à l'utilisation monumentale du marbre succède une industrie bimbelotière ; pendules, garnitures de bureaux, objets décoratifs, etc. La «Carrière à Roc», dernière carrière de marbre en activité, a cessé son exploitation en 1950. Outre le caractère urbanisé du centre, Rance étend ses bois et campagnes sur environ 1500 hectares. La Forêt Domaniale de Rance en occupe déjà une grande partie. Elle offre aux visiteurs des espaces de jeux et de détente sur le site du Ry de Fromont ainsi que des promenades balisées.

**Musée du Marbre - Visite guidée du village** (sur RDV) : **Attractions**

**Château-Ferme** (XVIe s.) (Rue des Déportés, n°2) - **Eglise Ste-Aldegonde** (XVI – XVII – XVIIIe s.) : **Curiosités patrimoniales**

**Chapelle St Roch** (XVIIIe s.) (Grand'Rue – à dr. n°15)

**Chapelle du calvaire** (1833) (Rue du Calvaire) - **Ancien moulin** (1608) (Rue du Moulin)

**Etangs communaux - Forêt domaniale et aire du Ry de Fromont** : **Curiosités naturelles**



**Sautin** est le plus jeune village de l'entité. En effet, avant la première guerre mondiale, il faisait partie intégrante de Sivry. En 1914, Sautin obtint son indépendance après de nombreuses revendications. Au centre, la place est agrémentée d'un petit parc dans lequel trône un kiosque à musique, témoin des bals populaires d'antan. Très actif, le village est réputé pour sa manifestation du concours de Bûcherons qui se déroule chaque année le 2e week-end de septembre. Armés de leur tronçonneuse, les bûcherons effectuent sous vos yeux des sculptures à vous couper le souffle. Un rendez-vous à ne pas manquer !

**Eglise Notre-Dame** (1864) : **Curiosités patrimoniales**

**Château-Doyen** (1910-20)

**L'Arbre de la Jeunesse** : **Curiosités naturelles**

**Bois de Bruyère et son arboretum**

**Pierres qui tournent** (anciens polissoirs néolithiques)



## Sivry

**Sivry** est le centre administratif de l'entité de Sivry-Rance. Au centre, trône la Maison communale datant de 1875 et nouvellement restaurée. Aujourd'hui petit village prospère et dynamique, Sivry a, dans le passé, connu nombre d'évènements parfois difficiles. Le 25 août 1914, les Allemands incendient le centre de Sivry, 90 maisons sont détruites, l'école, l'église, huit civils sont fusillés. La reconstruction a modifié l'aspect ancien du centre. En 2007, un rond-point et l'aménagement du centre sécuriseront la circulation. Les habitants du village, quant à eux, sont dénommés les Chevrotins ; nom provenant du patois populaire « Chevri » qui signifie « chèvre ». En effet, autrefois, l'élevage de chèvres y était très répandu. La légende du village s'en est d'ailleurs bien inspirée avec son histoire de la « Gâte d'or ».

**Attractions :** *Espace Nature de la Botte du Hainaut - Centre permanent d'Etude de la Nature*

**Curiosités patrimoniales :** *Château ou Maison de Maître de Forge de l'Esclinchamp* (XVIIe et XVIIIe s.) (Rue de l'Esclinchamp, n°7) - *Chapelle Notre-Dame de Là-Haut* (1643) (Rue Là-Haut – en face du n°15) - *Chapelle St Roch* (1765) (Rue de Martinsart – en face du n°1) *Ancienne maison communale de 1875 et restaurée en 2000*

**Curiosités naturelles :** *Etangs des Monts Rosés – Digue de 1744*



Découvrez la Botte du Hainaut  
en 10 minutes ! Profitez d'un passage  
à la Maison du Tourisme pour découvrir  
le film "La Botte du Hainaut, l'évasion à votre porte ..."

# *Infos pratiques*



# Infos pratiques

## Bureaux de poste

### Bureaux

Rue Madame, 10	6500 Beaumont	+32(0)60/58.81.32	■
Rue Rogier, 5	6460 Chimay	+32(0)60/21.10.02	■
Chaussée de Beaumont	6440 Boussu-lez-Walcourt	+32(0)71/63.31.79	■
Rue de Beauwelz, 20	6590 Momignies	+32(0)60/51.12.68	■
Place, 18	6596 Seloignes	+32(0)60/51.14.37	■
Grand'Rue, 60	6470 Rance	+32(0)60/41.13.39	■
Grand'Place, 20	6470 Sivry	+32(0)60/45.57.60	■
Place Albert 1er, 38	6440 Froidchapelle	+32(0)60/45.91.40	■

### Point Poste Administration communale

## Distributeurs automatiques

### ING Fortis

Rue G. Michiels, 8	6500 Beaumont	■
Place Froissart, 2	6460 Chimay	■

## Hôpitaux et services d'urgence

### Centre de santé des Fagnes Centre médical de Chimay Centre de consultation de Beaumont

Boulevard Louise, 18	6460 Chimay	+32(0)60/21.88.11	■
Chaussée de Couvin, 41	6460 Chimay	+32(0)60/21.15.34	■
Rue de la Déportation, 5	6500 Beaumont	+32(0)71/50.34.55	■

## Lavaoirs

### Tout à neuf

Grand'Place, 17	6500 Beaumont	+32(0)71/79.61.02	■
-----------------	---------------	-------------------	---

## Location de ski

### But Sport

Rue de Virelles, 18a	6460 Chimay	+32(0)60/21.33.99	■
----------------------	-------------	-------------------	---

## Location de vélo

### But Sport Le Cliciotiat

Rue de Virelles, 18a	6460 Chimay	+32(0)60/21.33.99	■
Lacs de l'Eau d'Heure	6440 Boussu-Lez-Walcourt	+32(0)71/60.92.92	■

## Marchés

### Beaumont Chimay

Grand'Place Place Léopold	Le jeudi matin jusque 13h Le vendredi matin	■ ■
------------------------------	--	--------

# Site Web

